SITUACE POZEMNÍ KOMUNIKACE - ČÁST 2

1:250

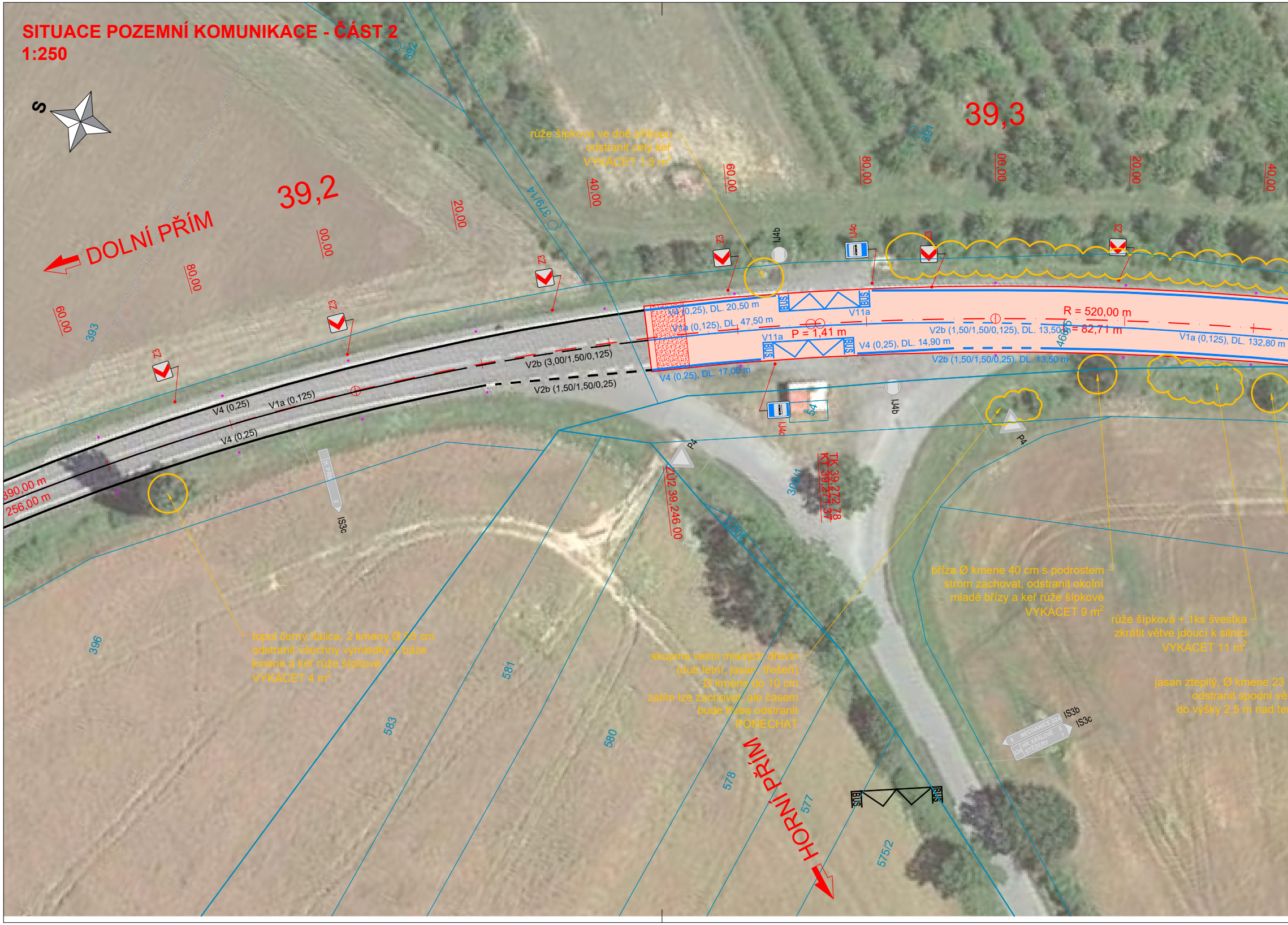
S
39,2
39,3
DOLNÍ PŘÍM
HORNÍ PŘÍM
60,00
80,00
00,00
20,00
40,00
60,00
80,00
00,00
20,00
40,00
392
391
393
379/14
396
581
583
580
578
577
575/2
300/1
300/3
4665
Z3
Z3
Z3
Z3
Z3
Z3
Z3
IJ4b
IJ4b
IJ4c
IJ4c
P4
P4
IS3c
IS3b
IS3c
H. PŘÍM 2
6 NECHANICE 324
324 HR. KRÁLOVÉ STĚŽERY 5 1
BUS
V4 (0,25)
V1a (0,125)
V4 (0,25)
V2b (3,00/1,50/0,125)
V2b (1,50/1,50/0,25)
V4 (0,25), DL. 20,50 m
V1a (0,125), DL. 47,50 m
V4 (0,25), DL. 17,00 m
V11a
V11a
P = 1,41 m
V4 (0,25), DL. 14,90 m
V2b (1,50/1,50/0,125), DL. 13,50 m
V2b (1,50/1,50/0,25), DL. 13,50 m
R = 520,00 m
T = 82,71 m
V1a (0,125), DL. 132,80 m
390,00 m
256,00 m
ZÚ2 39,246 00
TK 39,272 78
KT 39,271 37
54

růže šípková ve dně příkopu
odstranit celý keř
VYKÁCET 1,5 m²

topol černý Italica, 2 kmeny Ø 65 cm
odstranit všechny výmladky u báze
kmene a keř růže šípkové
VYKÁCET 4 m²

skupina velmi mladých dřevin
(dub letní, jasan, třešeň)
Ø kmene do 10 cm
zatím lze zachovat, ale časem
bude třeba odstranit
PONECHAT

bříza Ø kmene 40 cm s podrostem
strom zachovat, odstranit okolní
mladé břízy a keř růže šípkové
VYKÁCET 9 m²

růže šípková + 1ks švestka
zkrátit větve jdoucí k silnici
VYKÁCET 11 m²

jasan ztepilý, Ø kmene 23
odstranit spodní vě
do výšky 2,5 m nad te


v šířce cca 1 m odstranit dřeviny rostoucí ve dně odvodňovacího příkopu, blízkým dřevinám zkrátit větve jdoucí nade dno příkopu, na konci odstranit mladý vícekmenný javor Ø kmene do 6 cm VYKÁCET 86x1x0,5 = 43 m²

IS3b
PŘÍM
Z3
60,00
80,00
39,4
00,00
20,00
242/8
40,00
60,00
80,00
39,5
00,00
242/3
P1
E2b
V4 (0,25), DL. 159,90 m
V4 (0,25), DL. 132,20 m
L = 80,00 m
301/10
P = 89,82 m
V1a (0,125)
V4 (0,25)
V4 (0,25)
KP 39,355 49
PT 39,435 49
KÚ2 39,440 00
229/34
cm
tve
řén


242/1
242/10
63
242/6
242/2
372
388
195/2
195/1
Borek
39,6
39,7
20,00
40,00
60,00
80,00
00,00
20,00
40,00
60,00
80,00
00,00
20,00
L = 80,00 m
R = 520,00 m
L = 145,61 m
301/9
229/36
229/36
Z3
Z3
Z3
Z3
Z3
TP 39,525 31
PK 39,605 31
229/35


193/5
40,00
60,00
80,00
73
KP 39,750.92
STĚŽÍRKY

LEGENDA

KATASTR NEMOVITOSTÍ, POLOHOPIS

—	HRANICE POZEMKU
—	VNITŘNÍ HRANICE POZEMKU
725/15	ČÍSLO POZEMKU
—	HRANICE KATASTRÁLNÍHO ÚZEMÍ

PLOCHY VOZOVKY

🟧	EMULZNÍ MIKROKOBEREC
▨	EMULZNÍ MIKROKOBEREC - SANACE

SVISLÉ DOPRAVNÍ ZNAČENÍ

P2 B29	STÁVAJÍCÍ SDZ - BEZ ÚPRAVY
IP6	NOVÉ SDZ

VODOROVNÉ DOPRAVNÍ ZNAČENÍ

V2b (1,50/1,50/0,25)	STÁVAJÍCÍ VDZ - BEZ ÚPRAVY
V2b (1,50/1,50/0,25)	NOVÉ VDZ - BARVA + PLAST

REVIZE:	PŘEDMĚT ZMĚNY:	VYPRACOVAL:	DATUM:
1			
2			
3			

SOUŘADNICOVÝ SYSTÉM: S-JTSK

VÝŠKOVÝ SYSTÉM: Bpv

OBJEDNATEL:

KRÁLOVÉHRADECKÝ KRAJ

Královéhradecký kraj
Pivovarské náměstí 1245
500 03 Hradec Králové

NÁZEV AKCE:
ODSTRANĚNÍ NEHODOVÉ LOKALITY II/324 DOLNÍ PŘÍM - STĚŽÍRKY

ČÁST / STAVEBNÍ OBJEKT:
SO 101 - KOMUNIKACE

PŘÍLOHA:
SITUACE POZEMNÍ KOMUNIKACE - ČÁST 2

ZHOTOVITEL:

M - PROJEKCE

M - PROJEKCE s.r.o.
Resslova 956
500 02 Hradec Králové
www.m-projekce.cz

ZODPOVĚDNÝ PROJEKTANT:	Ing. P. HODEK	PARÉ:
VYPRACOVAL:	J. LEŽÍK	
KONTROLA:	Ing. J. HAJN	

MĚŘÍTKO:	Č. ZAKÁZKY:	STUPEŇ:	DATUM:	ČÁST:	PŘÍLOHA:
1:500	25-063-04	VD-ZDS	06/2025	D.1	3.2